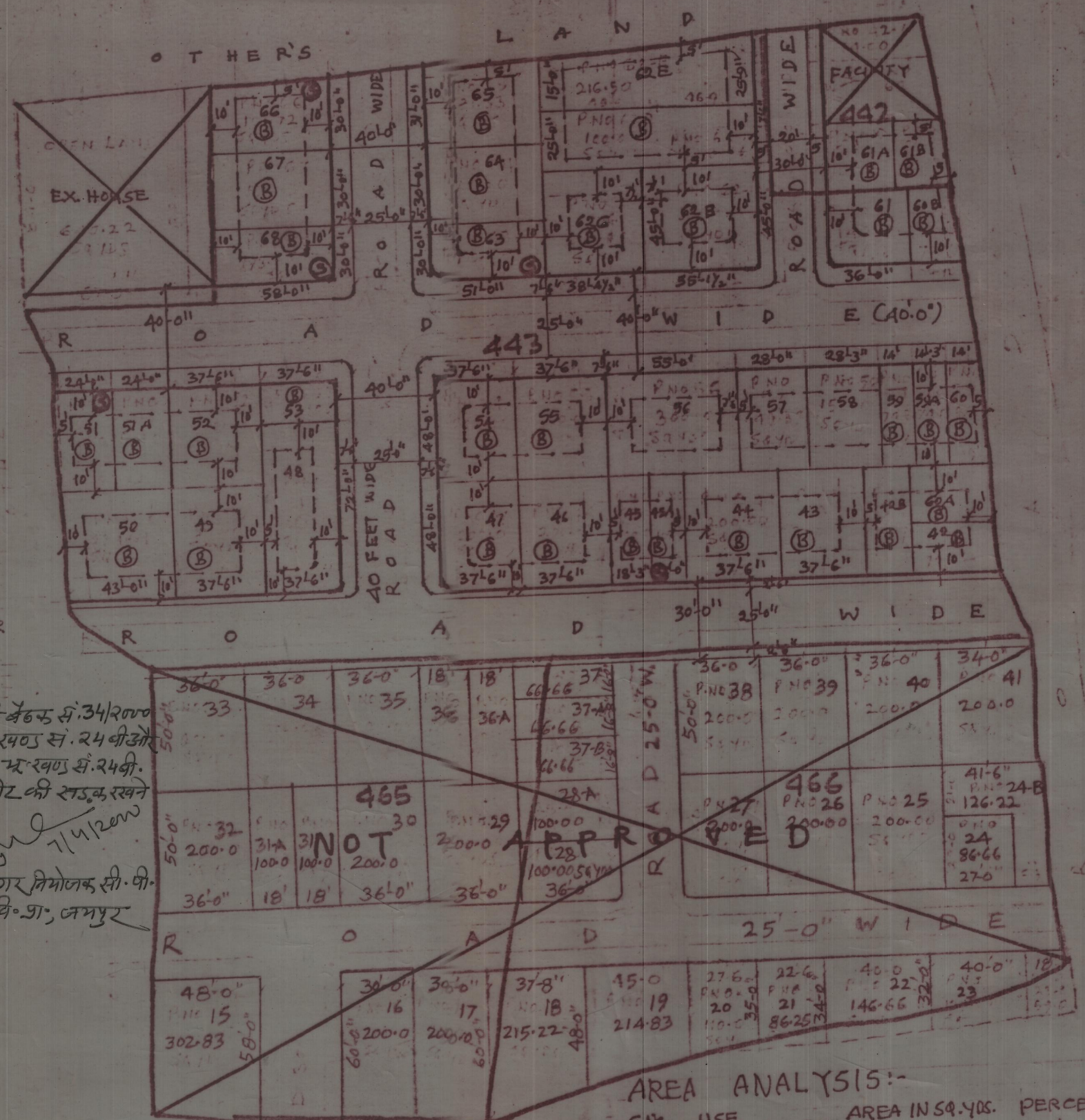
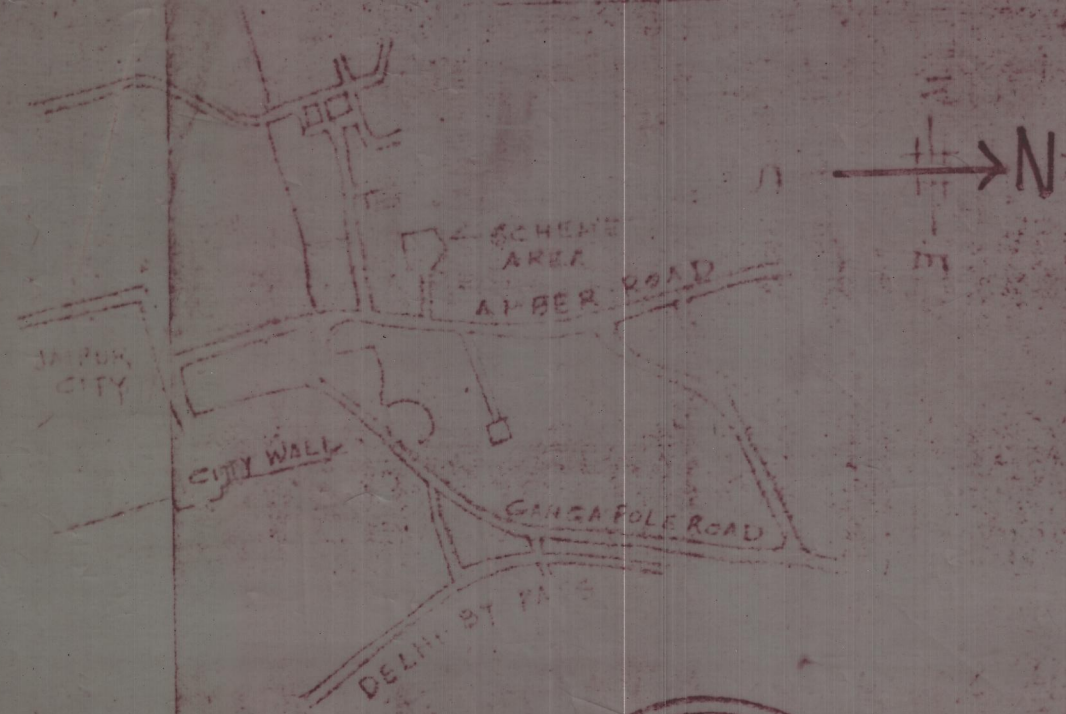


REVISED LAY-OUT PLAN OF THE MANIKYA PURI HOUSING COOPERATIVE SOCIETY LTD SCHEME NO 13 (PART B) AT AMBER ROAD JAIPUR  
SCALE 1 INCH = 50 FT.

VILLAGE: TESIL: DIST: PHASRA: 1105  
NAHAR GARH: JAIPUR: 442, 443, 444, 445  
KEY PLAN:



NOTE:  
1. PLOT DIMENSIONS ARE TO BE REDUCED AS PER THE ROAD WIDTHS MENTIONED ON THE PLAN.  
2. SETBACKS OF THE PLOT NO 53 ARE NOT MARKED AS PLOT IS OF SUBSTANDARD SIZE.

बी.पी.सी. इतिम (सी.पी.सी.) की बंधन सं. 34/2000 दि. 15-3-2000 में योजना के अखण्ड सं. 24 की ओर 24 के 4 को मंजूर करके इसे अखण्ड सं. 24 की ओर 24 से 32 के पूर्व में 30 फीट की राइडर रकने का निर्देश दिया गया।  
11/12/2000

उप नगर नियोजक सी.पी.सी. ज.वि.शा. जयपुर

AREA ANALYSIS:-

S.No.	USE	AREA IN SQ. YDS.	PERCENTAGE
1.	RESIDENTIAL	5381.00	36.23
2.	ROAD	4221.00	28.41
3.	FACILITY	220.00	1.48
4.	FLOOD EFF.	5032.00	33.88
	TOTAL	14854.00	100.00

योजना की सीमा का राजस्व रिकार्ड के अनुसार भूके पर सत्यापन करे द्वारा किया गया।

मेक राम नागर

योजना की भूमी के स्वामित्व की जांच व सत्यापन करे द्वारा किया गया।

नहरीलदार

पी. एस. राठी

जी.पी.सी. II (सी.पी.सी.) की बैठक दिनांक 18-7-94 के अनुसरण में अनुमोदित।

जीन प्रमरी अधिकारी


जीन प्र

अनिल शर्मा  
उप नगर नियोजक  
यूनिट I

नोट:-  
• वरिष्ठ नगर नियोजक के पत्र क्रमांक ST/CP/D-131 दिनांक 20-7-94 के द्वारा उचित मानीयत्र की उरि।

• दिनांक 5-7-94 को भूके के सर्वे अनुसार निर्मित, निर्माणधीन अथवा आंशिक रूप से निर्मित भूखंडों को (B) द्वारा दिखाया गया है।  
• कौने भूखंडों में कौने के 15'-0" RADIUS का क्षेत्रफल 5.98 व.ग. घटा गया है।

पर निर्मित इकाय।  
यत्र अनुसार योजना सीमा।



Vijay Kant  
जयपुर  
शियापूरी मंडलिक नगरादेशिन  
बोवापदी वि०, जयपुर

MANIKYA PURI HOUSING C.S. LTD  
SCHEME NO 13 (PART B)  
AMBER ROAD  
1 INCH TO 50 FEET